

全國國土計畫 標本包



廣告

全國國土計畫是什麼？

針對我國管轄之陸域及海域所訂定引導國土資源保育及利用的空間發展計畫，並且也是現有國家公園計畫、都市計畫的上位計畫。

計畫性質

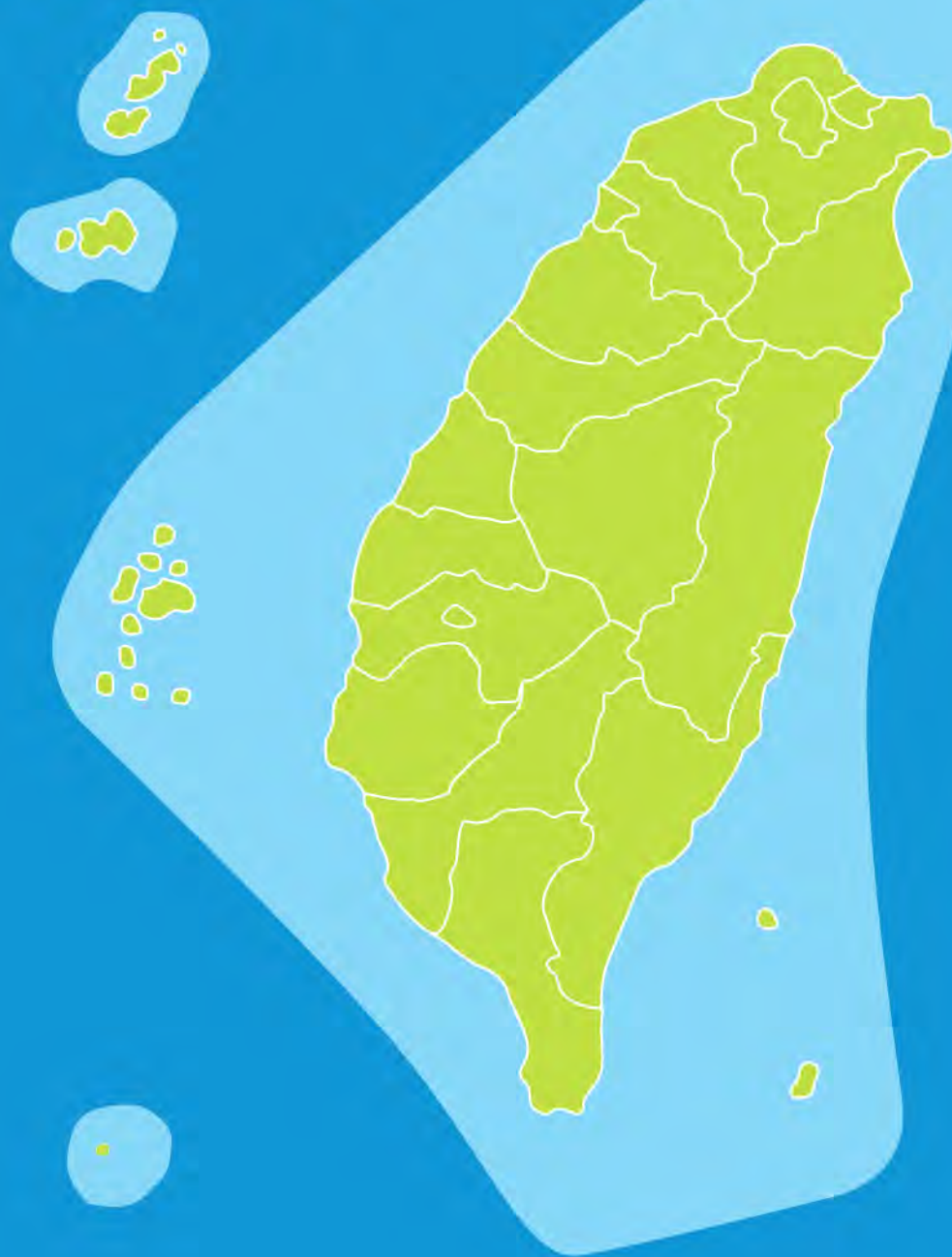
本計畫屬全國性位階，其內容係以追求國家永續發展願景下，就全國尺度所研訂具有目標性、政策性及整體性之空間發展及土地使用指導原則。

計畫年期

民國**125**年

計畫範圍

我國管轄之陸域及海域，包括臺灣地區及金門縣、連江縣等之陸域及海域



國土計畫管多大？

因應未來發展需求

強化國土保育保安

加強農地維護管理

強化空間計畫指導

尊重原民傳統文化

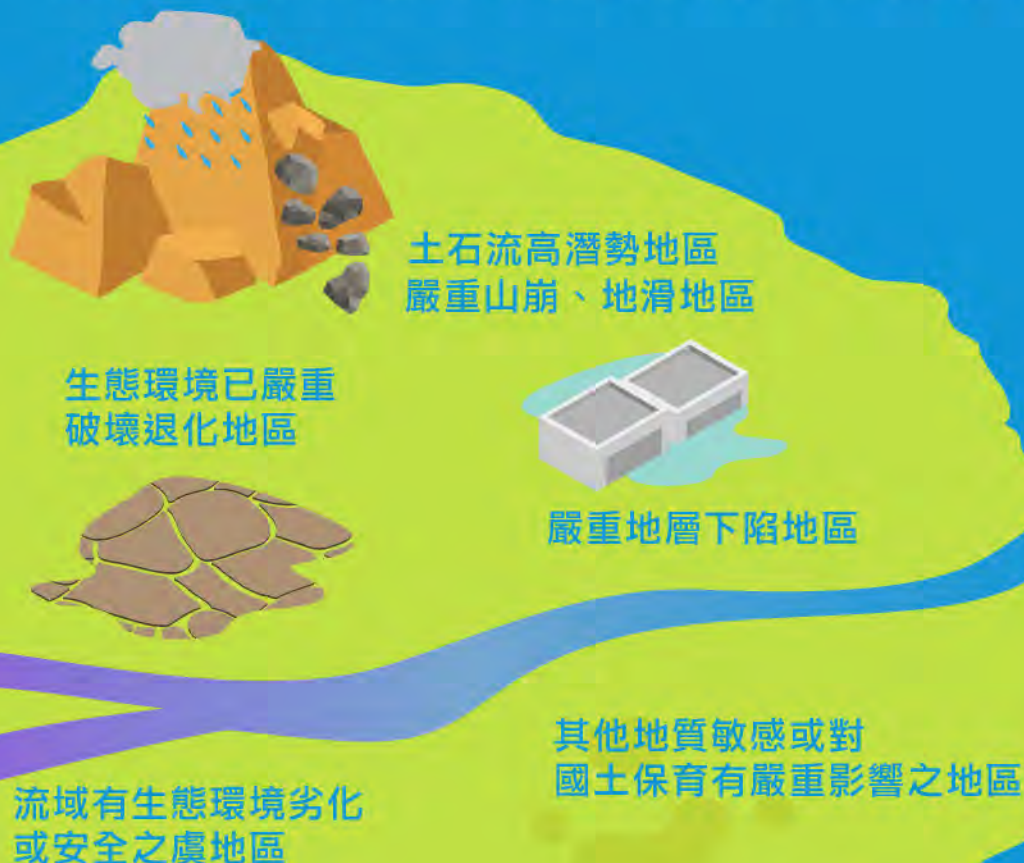


強化國土保育保安

招式1

劃定國土復育促進地區

以下6類災害型環境敏感地區 須配合復育計畫
在復育完成後即退場 不會永久限制土地開發利用喔



招式2

劃設國土保育地區

針對明確不適宜發展區位
縣市政府可以劃設為國土保育地區



在安全標準下劃設
必要範圍的國土保育地區

兼顧國土保育保安
及人民財產保障



既有合法的建築物及設施
可以維持原來的合法使用



若有以下情況，縣市政府
可以向國土永續發展基金
提出申請，補償民眾損失
的權益。

- 遷移
- 變更使用情況
原本可以建築的土地，經過縣市政府
變更為不可以建築

加強農地維護管理

招式1

落實農地農用

- ✓ 改善農地破碎化、農地轉用
- ✓ 維護農地資源
- ✓ 維護農業生產必要空間
- ✓ 農村聚落納入農業發展地區

招式2

農地總量控管

- 🌿 維護農地總量
- 🌿 維護潔淨農業生產環境
- 🌿 維護我國糧食生產安全

招式3

農業生產環境維護策略

- 維護農地資源完整性
- 投入農業施政資源
- 加強農業用水管理
- 落實農業土壤資源維護
- 兼具國土保育性質之農業發展地區應進行績效管制

未來縣市政府

農地維護三步驟

以確保糧食安全為前提

在農地需求總量低推估目標值(74萬至81萬公頃)之下全國「農漁牧一級產業糧食生產土地」都應該積極保留

以既有農地資源為基礎

以既有區域計畫法或都市計畫法劃設農業區，積極維護農地品質及數量。

以未來發展需求為考量

如有產業發展不得不使用農地時，應該避免使用優良農地且區位應儘量鄰近城鄉發展地區；縣市政府應該提出開發計畫以有計畫釋出可發展土地。

用策略為未來準備

策略 1

成長管理策略

戰略解析

成長管理策略可規範城鄉發展總量、區位及順序，並納入衰退轉型及鄉村地區整體規劃策略，以促進國土有效利用！



城鄉發展總量

既有發展地區總量 **59.09** 萬公頃

- 既有都市計畫地區
- 鄉村區
- 工業區
- 特定專用區(開發許可地區)
- 原民鄉村區

因應需求 新增產業總量 **0.43** 萬公頃

- NEW** 新增產業用地(3,311公頃)
- NEW** 新增科學工業園區(1,000公頃)

未來成長需求

各縣市評估發展需求 以納入縣市國土計畫規劃


- 核實評估
- 屬五年內需求得劃設城2-3(未來成長發展區位)
其餘維持其他分區

部門空間策略

就像下一場好棋 面面俱到

為使住宅、產業、運輸、重要公共設施與空間計畫相互配合，以原則性、全國性政策指導為主，刪除具體個案，研擬部門空間發展策略，以作為後續各該設施項目之辦理機關申請使用時應遵循之土地使用指導

至於其他部門計畫所需空間區位，將於訂定國土計畫土地使用管制規則時，妥予考量納為容許使用項目，並訂定相關土地使用管制規定，以利後續申請使用。



鄉村地區轉型機制



全國共有 **4000** 多處鄉村區

過去採現況編定方式進行管制，並沒有考量鄉村區特性及發展需求進行空間規劃及投入資源改善環境，導致鄉村環境窳陋、產業沒落、人口一再流失。

因此為符合轉型需求，將依鄉村地區特性分別按照「農業發展型」或「工商發展型」針對四大需求導入因應對策：



居住

滿足居住需求，閒置土地再利用



產業

規劃適當產業發展區位及彈性土地使用管制



運輸

需求反應式公共運輸服務為主，打造友善環境



公共設施

投入公共設施，提高生活環境品質

強化空間計畫指導

讓該保育的地方保育、該發展的地方發展

國土功能分區劃設

未來直轄市、縣（市）政府應依據土地資源特性，劃設四種功能分區

考量國土保育、全國糧食安全、產業及居住發展，其先後順序依次以國土保育地區及海洋資源地區、農業發展地區、城鄉發展地區為原則



尊重原民傳統文化

特定區域規劃

考量原住民族部落發展及土地使用，未來可藉由國土空間規劃啟動原住民土地之特定區域計畫，針對原住民族地區之居住、耕作及殯葬等需求，規劃部落空間配置並指導其土地使用，以維護原住民族文化

依循部落需求


依據原住民族部落分布區位及特性

1. 考量居住及產業發展需求
2. 改善聚落環境品質
3. 提升公共服務

於聚落周邊整體規劃

1. 未來生活
2. 生產活動空間
3. 劃設為城鄉發展或農業發展地區

涉及原住民族土地及海域之使用管制者，依原住民族基本法第二十一條規定辦理，由中央主管機關會同中央原住民族主管機關訂定。



確立國土新秩序 中央地方齊努力

PAST

NOW

FUTURE

區域計畫法

國土計畫法

中央

臺灣北部區域計畫
臺灣中部區域計畫
臺灣南部區域計畫
臺灣東部區域計畫

整合

全國區域計畫
(都會區域+特定區域)

參考擬定

全國國土計畫
(都會區域+特定區域)

地方

無此計畫

新增

直轄市、縣(市)
區域計畫

參考擬定

直轄市、縣(市)
國土計畫



落實地方自治
提供彈性空間

因應地方特性 提供彈性空間

為落實地方自治精神，縣市政府未來具有相當大的彈性自主空間，包含三項具體措施

訂定自有縣市 國土計畫

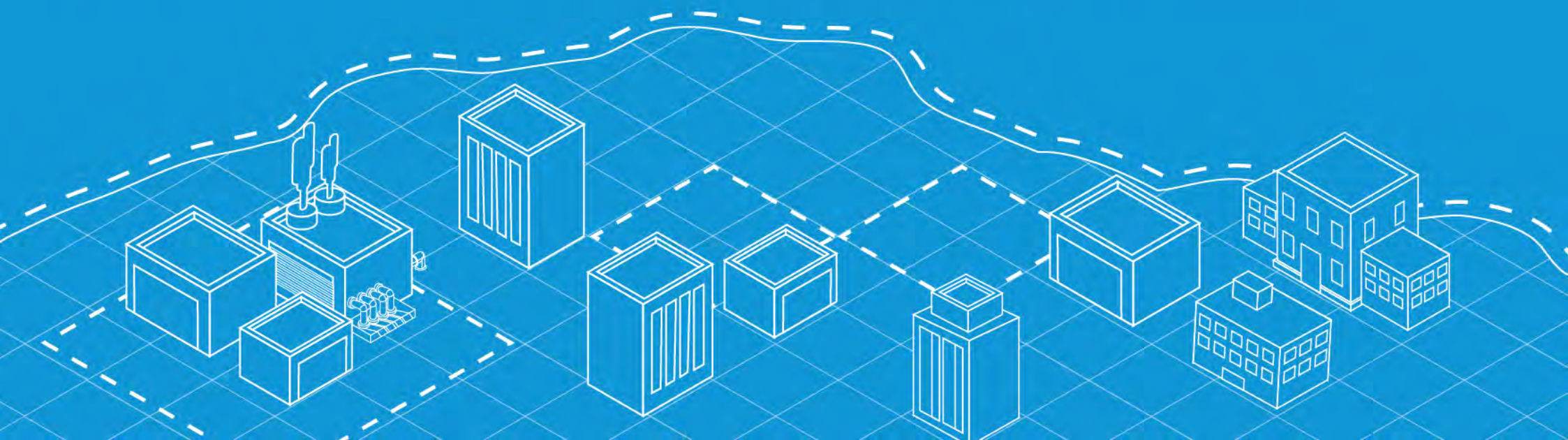
- 依施政重點提出縣市轄區空間發展構想
- 簡化開發審議流程
- 訂定未登記工廠輔導及清理計畫

劃設國土功能分區

- 以目前區域計畫與都市計畫土地使用分區為基礎進行調整劃設
- 均衡現在與未來需求
- 強化地方自主與計畫指導
(由縣市政府主導規劃，中央訂定指導原則與審議)

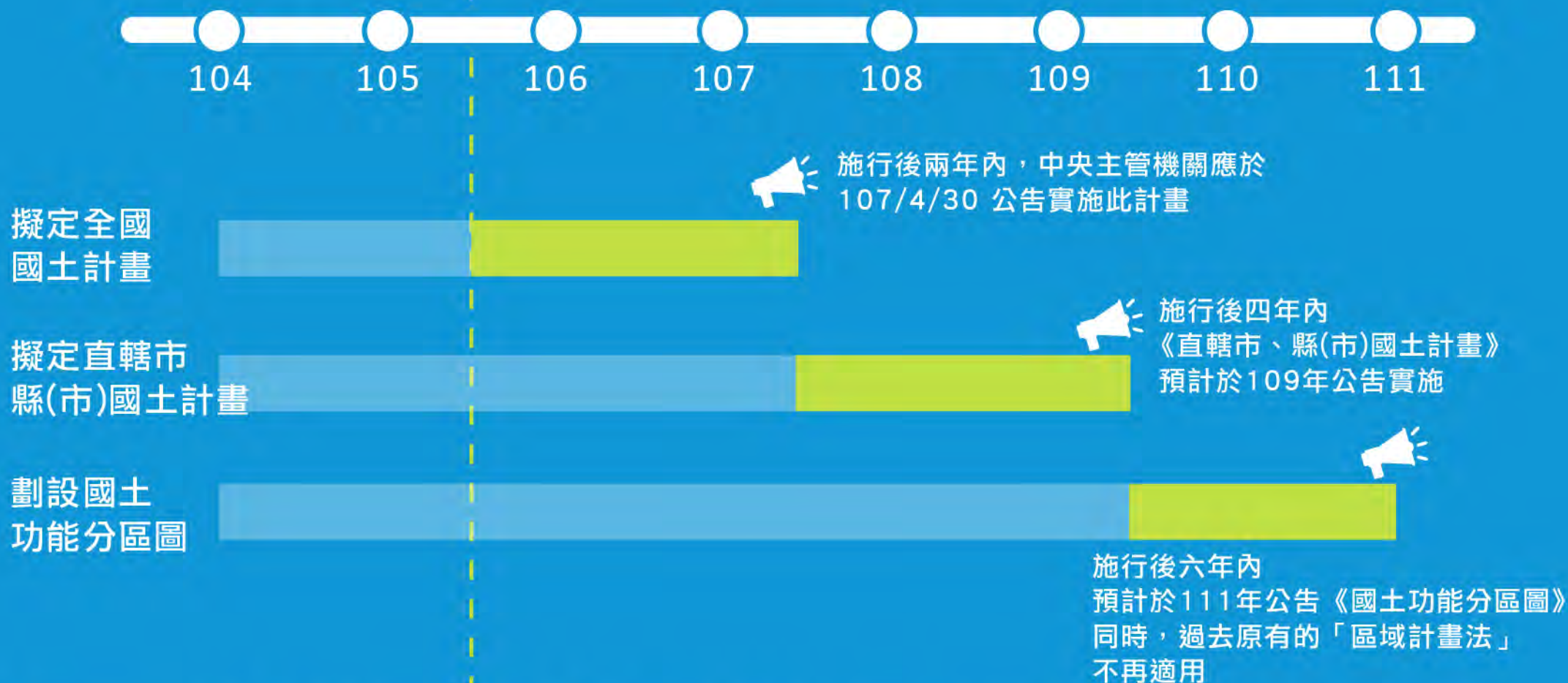
訂定專屬土地使用 管制規定

- 可因地制宜訂定土地使用管制規定
- 如果情況特殊者，縣市政府可以訂出比全國通用性管制更為彈性的規定，不一定要更為嚴格



全國國土計畫已經上路

施行日 「國土計畫法」於5月1日施行



將在6年內陸續擬定《全國國土計畫》《直轄市、縣(市)國土計畫》《國土功能分區圖》原「區域計畫法」預計111年不再適用。

找回對土地的尊重 預約美好的未來

